

Выдано № 3
16.01.2018.

Приложение
к Порядку и срокам представления,
рассмотрения и оценки предложений
заинтересованных лиц о включении
дворовой территории многоквартирного
дома Тяжинского городского поселения
в муниципальную программу Тяжинского городского
поселения «Формирование современной городской среды на 2018-2022 годы»

В администрацию Тяжинского городского поселения
от Александр Евгеньевич Власов
(указывается фамилия, имя, отчество представителя)

проживающий(ая) по адресу:
г. Т. Железнодорожный ул. Горького 13-11
Номер контактного телефона: 8-906-936-95-95

ЗАЯВКА

о включении дворовой территории в муниципальную программу Тяжинского
городского поселения «Формирование современной городской среды на 2018-
2022 годы»

Прошу включить дворовую территорию многоквартирного дома
г. Т. Железнодорожный ул. Горького 13
(указать адрес многоквартирного дома)

в муниципальную программу Тяжинского городского поселения
«Формирование современной городской среды на 2018-2022 годы» для
благоустройства дворовой территории многоквартирного дома.

Приложение:

1. Оригинал протокола (ов) общего собрания собственников помещений в многоквартирном доме, решений собственников зданий и сооружений.
2. Схема с границами территории, предлагаемой к благоустройству (при наличии).
3. Копия проектно-сметной документации, в том числе локальной сметы (при наличии).
4. Фотоматериалы, подтверждающие отсутствие или ненадлежащее состояние соответствующих элементов благоустройства, дворовых территорий (при наличии).


Представитель Александр Е. В.
(подпись) (Фамилия и инициалы)

Даю согласие на обработку моих персональных данных в целях
рассмотрения заявки о включении дворовой территории многоквартирного дома
Тяжинского городского поселения в муниципальную программу Тяжинского
городского поселения «Формирование современной городской среды на 2018-
2022 годы» в соответствии с действующим законодательством.

Персональные данные, в отношении которых дается настоящее согласие, включают данные, указанные в настоящих предложениях. Действия с персональными данными включают в себя: обработку (сбор, систематизацию, накопление, хранение, уточнение, обновление, изменение), использование, распространение, обеспечение, блокирование, уничтожение. Обработка персональных данных: автоматизация с использованием средств вычислительной техники, без использования средств автоматизации. Согласие действует с момента подачи данной заявки о включении дворовой территории многоквартирного дома в муниципальную программу Тяжинского городского поселения «Формирование современной городской среды на 2018-2022 годы» до моего письменного отзыва данного согласия.

Личная подпись и дата

16.01.2018



ПАСПОРТ
благоустройства дворовой территории
по состоянию на 18.09.2017

1. Общие сведения о территории благоустройства

N п/п	Наименование показателя	Значение показателя
1.1	Адрес многоквартирного жилого дома <*>	пгт Тяжинский, ул. Горького, д.13
1.2	Кадастровый номер земельного участка (дворовой территории) (при наличии) <*>	42:15:0103001:119
1.3	Численность населения, проживающего в пределах территории благоустройства, чел.	53
1.4	Общая площадь территории, кв. м	1860,57
1.5	Оценка уровня благоустроенности территории (благоустроенная/неблагоустроенная) <***>	неблагоустроенная

 <*> При образовании дворовой территории земельными участками нескольких МКД в пунктах 1.1 и 1.2 указываются данные для каждого МКД.

<***> Благоустроенной считается территория, обеспеченная твердым покрытием, позволяющим комфортное передвижение по основным пешеходным коммуникациям в любое время года и в любую погоду, освещением, игровым оборудованием для детей возрастом до пяти лет и набором необходимой мебели, озеленением, оборудованными площадками для сбора отходов.

2. Характеристика благоустройства

N п/п	Наименование показателя	Ед. изм.	Значение показателя	Примечание
1	2	3	4	5
2.1	Требует ремонта дорожное покрытие	да/нет	да	
2.2	Наличие парковочных мест	да/нет	нет	
2.3	Наличие достаточного освещения территории	да/нет	нет	
2.4	Наличие площадок (детских, спортивных, для отдыха и т.д.):		нет	
	количество	ед.	-	
	площадь	кв. м	-	
2.5	Наличие оборудованной контейнерной площадки (выделенная)	ед.	нет	

2.6	Достаточность озеленения (газонов, кустарников, деревьев, цветочного оформления)	да/нет	нет	
2.6	Характеристика освещения:			
	количество	ед.	0	
	достаточность	да/нет	нет	
2.8	Наличие приспособлений для маломобильных групп населения (опорных поручней, специального оборудования на детских и спортивных площадках; спусков, пандусов для обеспечения беспрепятственного перемещения)	да/нет	нет	

Приложение:


Схема земельного участка территории с указанием ее размеров и границ, размещением объектов благоустройства на 1 л.


Дата проведения инвентаризации: 18.09.2017г.

Ф.И.О., должности и подписи членов инвентаризационной комиссии:

администрация Тяжинского городского поселения, зам. главы,  В.А.Бобылев

администрация Тяжинского городского поселения, зам. главы,  М.Н.Галдецкая

администрация Тяжинского городского поселения,
специалист 1-й категории  Н.А.Михайлова

администрация Тяжинского городского поселения,
специалист 1-й категории  С.А.Кузнецова

администрация Тяжинского городского поселения,
ведущий специалист  Ю.А.Симахина

ПУБЛИЧНАЯ КАДАСТРОВАЯ КАРТА

Участки 56.112888 88.520207 **Найти**

Земельные участки

- 1. **42:15:0103001:119**
Кемеровская область, р-н Тяжинский, пгт Тяжинский, ул Горького, д 13
[План ЗУ](#) → [План КК](#) → [Поиск в границах объекта](#) →

Информация	Услуги
Тип:	Земельный участок
Кад. номер:	42.15.0103001.119
Кад. квартал:	42.15.0103001
Статус:	Ранее учтенный
Адрес:	Кемеровская область, р-н Тяжинский, пгт Тяжинский, ул Горького, д 13
Категория земель:	Земли населенных пунктов
Форма собственности:	-
Кадастровая стоимость:	6 928 744,07 руб
Уточненная площадь:	1 861 кв. м
Разрешенное использование:	Для многоквартирной застройки
по документу:	Для размещения домов многоэтажной жилой застройки
Кадастровый инженер:	-
Дата постановки на учет:	02.08.2004
Дата изменения сведений в ГКН:	09.08.2017
Дата выгрузки сведений из ГКН:	10.08.2017

