

Вход. № 2
16.01.2018г.

Приложение
к Порядку и срокам представления,
рассмотрения и оценки предложений
заинтересованных лиц о включении
дворовой территории многоквартирного
дома Тяжинского городского поселения
в муниципальную программу Тяжинского городского
поселения «Формирование современной городской среды на 2018-2022 годы»

В администрацию Тяжинского городского поселения
от Кудора Александра Юрьевича старший по дому
(указывается фамилия, имя, отчество представителя)

проживающий(ая) по адресу:

г.г.г. Тяжинский ул. Ленина 68^а
Номер контактного телефона: 89131260909

ЗАЯВКА

о включении дворовой территории в муниципальную программу Тяжинского
городского поселения «Формирование современной городской среды на 2018-
2022 годы»

Прошу включить дворовую территорию многоквартирного дома
г.г.г. Тяжинский ул. Ленина 68^а
(указать адрес многоквартирного дома)

в муниципальную программу Тяжинского городского поселения
«Формирование современной городской среды на 2018-2022 годы» для
благоустройства дворовой территории многоквартирного дома.

Приложение:

1. Оригинал протокола (ов) общего собрания собственников помещений в многоквартирном доме, решений собственников зданий и сооружений.
2. Схема с границами территории, предлагаемой к благоустройству (при наличии).
3. Копия проектно-сметной документации, в том числе локальной сметы (при наличии).
4. Фотоматериалы, подтверждающие отсутствие или ненадлежащее состояние соответствующих элементов благоустройства, дворовых территорий (при наличии).

Представитель Кудора А.Ю.
(подпись) (Фамилия и инициалы)

Даю согласие на обработку моих персональных данных в целях
рассмотрения заявки о включении дворовой территории многоквартирного дома
Тяжинского городского поселения в муниципальную программу Тяжинского
городского поселения «Формирование современной городской среды на 2018-
2022 годы» в соответствии с действующим законодательством.

Персональные данные, в отношении которых дается настоящее согласие, включают данные, указанные в настоящих предложениях. Действия с персональными данными включают в себя: обработку (сбор, систематизацию, накопление, хранение, уточнение, обновление, изменение), использование, распространение, обеспечение, блокирование, уничтожение. Обработка персональных данных: автоматизация с использованием средств вычислительной техники, без использования средств автоматизации. Согласие действует с момента подачи данной заявки о включении дворовой территории многоквартирного дома в муниципальную программу Тяжинского городского поселения «Формирование современной городской среды на 2018-2022 годы» до моего письменного отзыва данного согласия.

Личная подпись и дата

16.01.2018

М

ПАСПОРТ
благоустройства дворовой территории
по состоянию на 25.09.2017г.

1. Общие сведения о территории благоустройства

№ п/п	Наименование показателя	Значение показателя
1.1	Адрес многоквартирного жилого дома <*>	пгт Тяжинский, ул. Ленина, д.68а
1.2	Кадастровый номер земельного участка (дворовой территории) (при наличии) <*>	42:15:0103003:288
1.3	Численность населения, проживающего в пределах территории благоустройства, чел.	49
1.4	Общая площадь территории, кв. м	2019
1.5	Оценка уровня благоустроенности территории (благоустроенная/неблагоустроенная) <***>	неблагоустроенная

 <*> При образовании дворовой территории земельными участками нескольких МКД в пунктах 1.1 и 1.2 указываются данные для каждого МКД.

<***> Благоустроенной считается территория, обеспеченная твердым покрытием, позволяющим комфортное передвижение по основным пешеходным коммуникациям в любое время года и в любую погоду, освещением, игровым оборудованием для детей возрастом до пяти лет и набором необходимой мебели, озеленением, оборудованными площадками для сбора отходов.

2. Характеристика благоустройства

№ п/п	Наименование показателя	Ед. изм.	Значение показателя	Примечание
1	2	3	4	5
2.1	Требует ремонта дорожное покрытие	да/нет	да	
2.2	Наличие парковочных мест	да/нет	нет	
2.3	Наличие достаточного освещения территории	да/нет	нет	
2.4	Наличие площадок (детских, спортивных, для отдыха и т.д.):		нет	
	количество	ед.	0	
	площадь	кв. м	-	
2.5	Наличие оборудованной контейнерной площадки (выделенная)	ед.	нет	


2.6	Достаточность озеленения (газонов, кустарников, деревьев, цветочного оформления)	да/нет	нет	
2.6	Характеристика освещения:			
	количество	ед.	0	
	достаточность	да/нет	нет	
2.8	Наличие приспособлений для маломобильных групп населения (опорных поручней, специального оборудования на детских и спортивных площадках; спусков, пандусов для обеспечения беспрепятственного перемещения)	да/нет	нет	

Приложение:


Схема земельного участка территории с указанием ее размеров и границ, размещением объектов благоустройства на 1 л.


Дата проведения инвентаризации: 25.09.2017


Ф.И.О., должности и подписи членов инвентаризационной комиссии:

администрация Тяжинского городского поселения, зам.главы,  В.А.Бобылев

администрация Тяжинского городского поселения, зам.главы,  М.Н.Галдецкая

администрация Тяжинского городского поселения,
специалист 1-й категории  Н.А.Михайлова

администрация Тяжинского городского поселения,
специалист 1-й категории  С.А.Кузяева

администрация Тяжинского городского поселения,
ведущий специалист  Ю.А.Симахина

ПУБЛИЧНАЯ КАДАСТРОВАЯ КАРТА

Участки 56,103881 88,506538 **Найти**

Земельные участки ¹

- 42:15:0103003:288**
 Кемеровская область, р-н Тяжинский, пгт Тяжинский, ул Ленина, д 68 А
[План ЗУ](#) → [План КК](#) → [Поиск в границах объекта](#) →

Информация	Услуги
Тип:	Земельный участок
Кад. номер:	42:15:0103003:288
Кад. квартал:	42:15:0103003
Статус:	Ранее учтенный
Адрес:	Кемеровская область, р-н Тяжинский, пгт Тяжинский, ул Ленина, д 68 А
Категория земель:	Земли населенных пунктов
Форма собственности:	-
Кадастровая стоимость:	7 505 158,31 руб.
Уточненная площадь:	2 019 кв. м
Разрешенное использование:	Для многоэтажной застройки
по документу:	для размещения домов многоэтажной жилой застройки
Кадастровый инженер:	Дух Ольга Викторовна
Дата постановки на учет:	14.04.2004
Дата изменения сведений в ГКН:	09.08.2017
Дата загрузки сведений из ГКН:	10.08.2017

